

"СОГЛАСОВАНО"

Начальник отдела образования
администрации Невского района
Санкт-Петербурга
Е.В.Владимирская
2014 г.



"СОГЛАСОВАНО"

Начальник отдела ГИБДД
Невского района Санкт-Петербурга
подполковник полиции
П.В.Генис
2014 г.



"УТВЕРЖДАЮ"

Заведующий ГБДОУ
центра развития ребёнка
детского сада №115
Невского района Санкт-Петербурга
Н.И. Зорина
2014 г.



ПАСПОРТ

дорожной безопасности образовательного учреждения

Государственного бюджетного дошкольного образовательного
учреждения центра развития ребёнка - детского сада №115
Невского района Санкт-Петербурга

Общие сведения

Государственное бюджетное дошкольное образовательное учреждение центр
развития ребёнка - детский сад №115 Невского района Санкт-
Петербурга

Юридический адрес: пр.Товарищеский, дом 6, корпус 2, литер А,
Санкт-Петербург, 193312

Фактический адрес: пр.Товарищеский, дом 6, корпус 2, литер А,
Санкт-Петербург, 193312

ул. Коллонтай, дом 33, корпус 2, литер А,
Санкт-Петербург, 193312

ул. Коллонтай, дом 27, корпус 2, литер А, Санкт-Петербург,
193231

Заведующий: Зорина Наталия Ивановна, (812) 583 26 51

Заместители

заведующего: Никанорова Ирина Владимировна, (812) 583 26 51

Богданова Любовь Владимировна, (812) 584 62 79

Специалист отдела образования,
курирующий вопросы
профилактики детского дорожно- ведущий специалист Мостовская
транспортного травматизма: Анастасия Александровна, (812) 417 37 36

Закрепленный за ОУ работник

Госавтоинспекции: капитан полиции Иванова

Наталия Викторовна (812) 365 19 24

Ответственный за организацию
работы по профилактике детского
дорожно-транспортного

травматизма в образовательном педагог доп. образования Сапронова Юлия
учреждении: Викторовна (921) 322 67 55

Руководитель или ответственный
работник дорожно-
эксплуатационной организации,

осуществляющей содержание Директор открытого акционерного общества
уличной дорожной сети: "Гражданское" Булах

Сергей Михайлович

(812) 635 84 97

Руководитель или ответственный
работник дорожно-
эксплуатационной организации,
осуществляющей

содержание внутридворовой территории: Руководитель отдела благоустройства,
потребительского рынка и административных правонарушений Муниципального образования
Муниципального округа Оккервиль
Маркелова Елена Леонидовна
(812) 588 25 17

Количество учащихся: 703

Наличие кабинета по БДД: отсутствует.

(если имеется, указать место расположения)

Наличие уголков по БДД: имеются в коридорах на путях эвакуации во
всех (трёх) зданиях

(если имеются, указать место расположения)

Наличие автогородка (площадки)

по БДД: отсутствует.

Наличие автобуса в ОУ: отсутствует.

Время пребывания детей в ОУ: 07.00-19.00

Телефоны оперативных служб:

ГУВД по Санкт-Петербургу и Ленинградской области:	(812) 368 50 02	Невский район
ГИБДД по Санкт-Петербургу и Ленинградской области:	(812) 335 43 80 (812) 573 71 88	служба доверия дежурная часть
Северо-Западное управление внутренних дел на транспорте:	(812) 271 75 22 8 (800) 200 16 02	служба доверия дежурная часть

Содержание

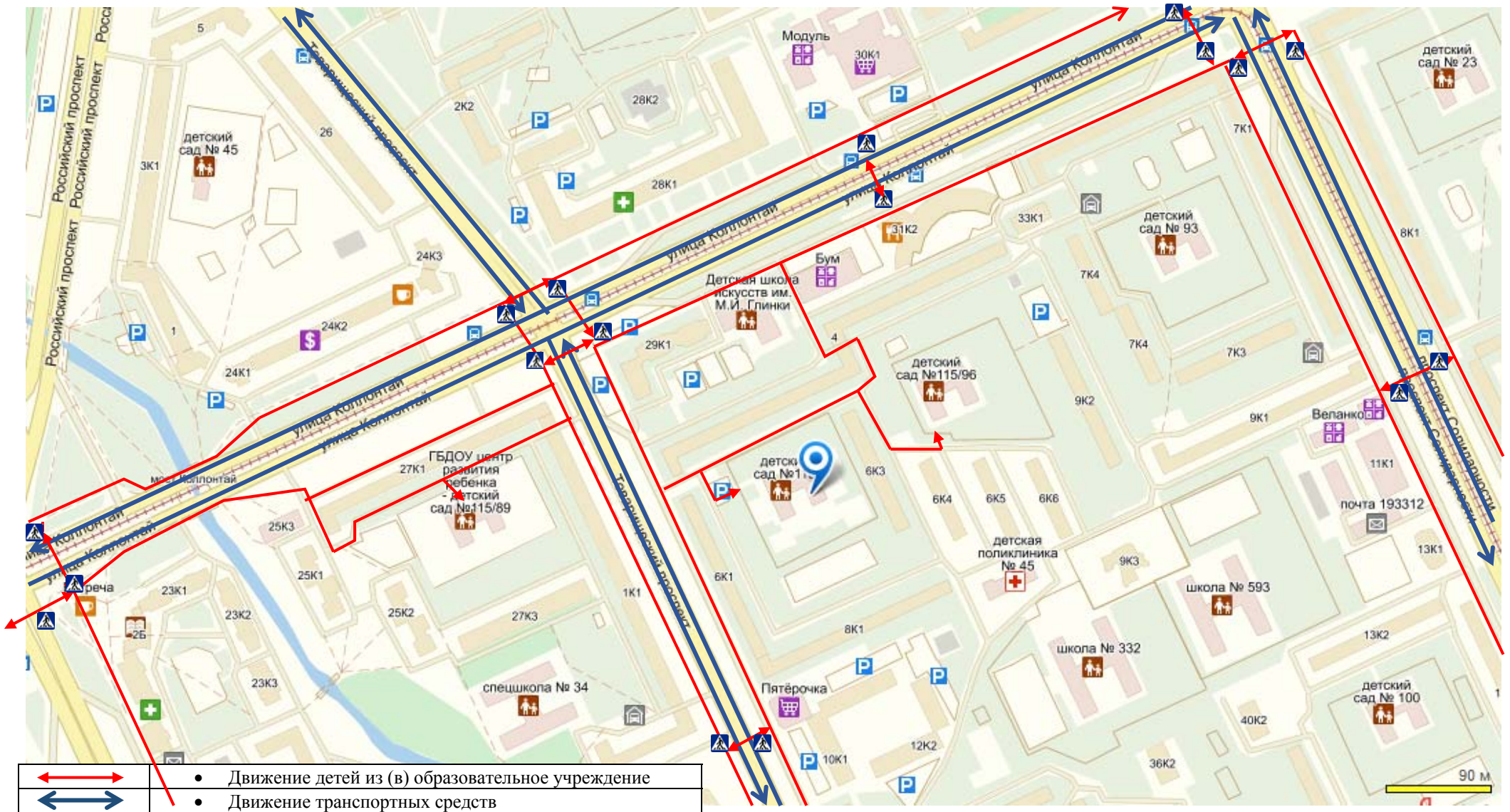
I. Планы-схемы ГБДОУ.

- 1) район расположения ОУ, пути движения транспортных средств и детей (учеников, обучающихся);
- 2) организация дорожного движения в непосредственной близости от образовательного учреждения с размещением соответствующих технических средств, маршруты движения детей и расположение парковочных мест;
- 3) маршруты движения организованных групп детей от ОУ к наиболее часто посещаемым объектам в ходе учебного процесса (например: стадион, парк, спортивно-оздоровительный комплекс, библиотека);
- 4) пути движения транспортных средств к местам разгрузки/погрузки и рекомендуемых безопасных путей передвижения детей по территории образовательного учреждения;

II. Приложения:

I. Планы-схемы ОУ.

План-схема района расположения ГБДОУ №115, пути движения транспортных средств и детей (обучающихся)





















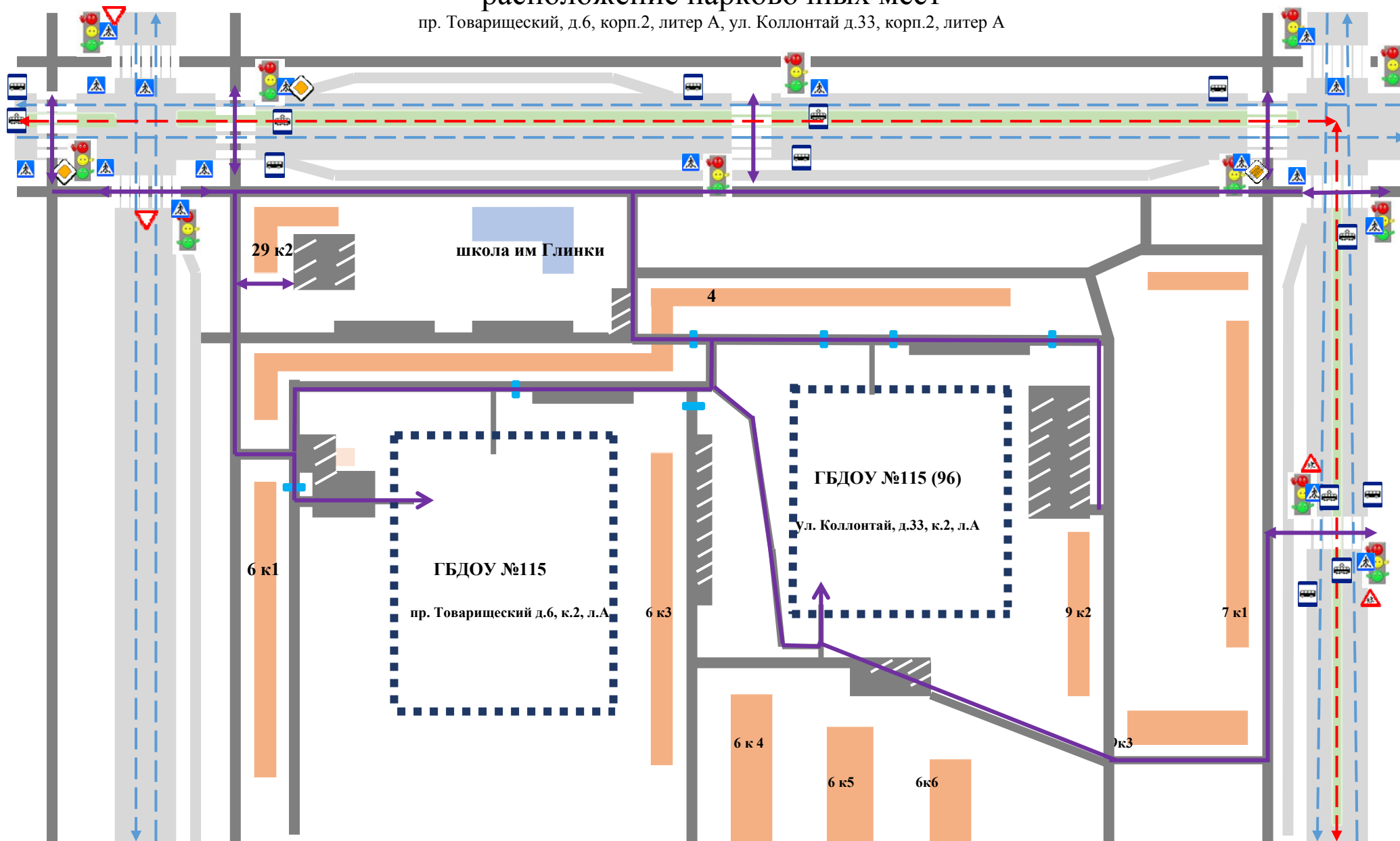
	Жилая застройка
	Проезжая часть и пути движения транспортных средств
	Тротуар и дороги дворовых территорий
	Искусственная неровность
	Места парковок транспортных средств
	Наземный пешеходный переход
	Ограждение территории ГБДОУ
	Направления движения трамваев
	Направление движения транспортных средств
	Направление движения детей от остановок маршрутных транспортных средств и от мест остановок частных транспортных средств
	Место остановки автобуса или троллейбуса
	Место остановки трамвая
	Пешеходный переход
	Знак «Дети»
 	Знаки «Главная дорога» и «Конец главной дороги»
	Знак «Уступи дорогу»
	Перекрестки и пешеходные переходы, оборудованные светофорами

Схема организации дорожного движения в непосредственной близости от образовательного учреждения с размещением соответствующих технических средств, маршруты движения детей и расположение парковочных мест

пр. Товарищеский, д.6, корп.2, литер А, ул. Коллонтай д.33, корп.2, литер А




















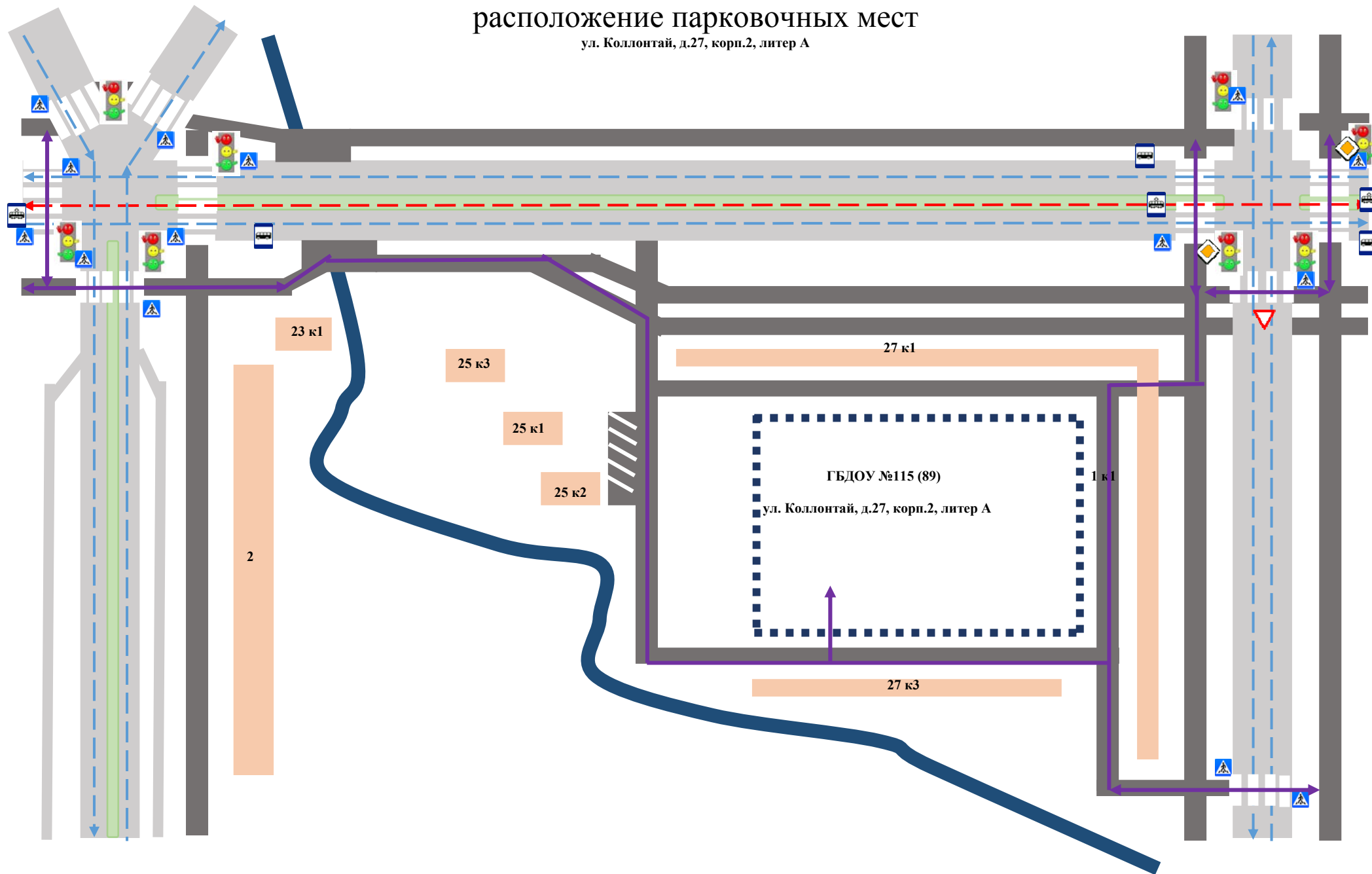
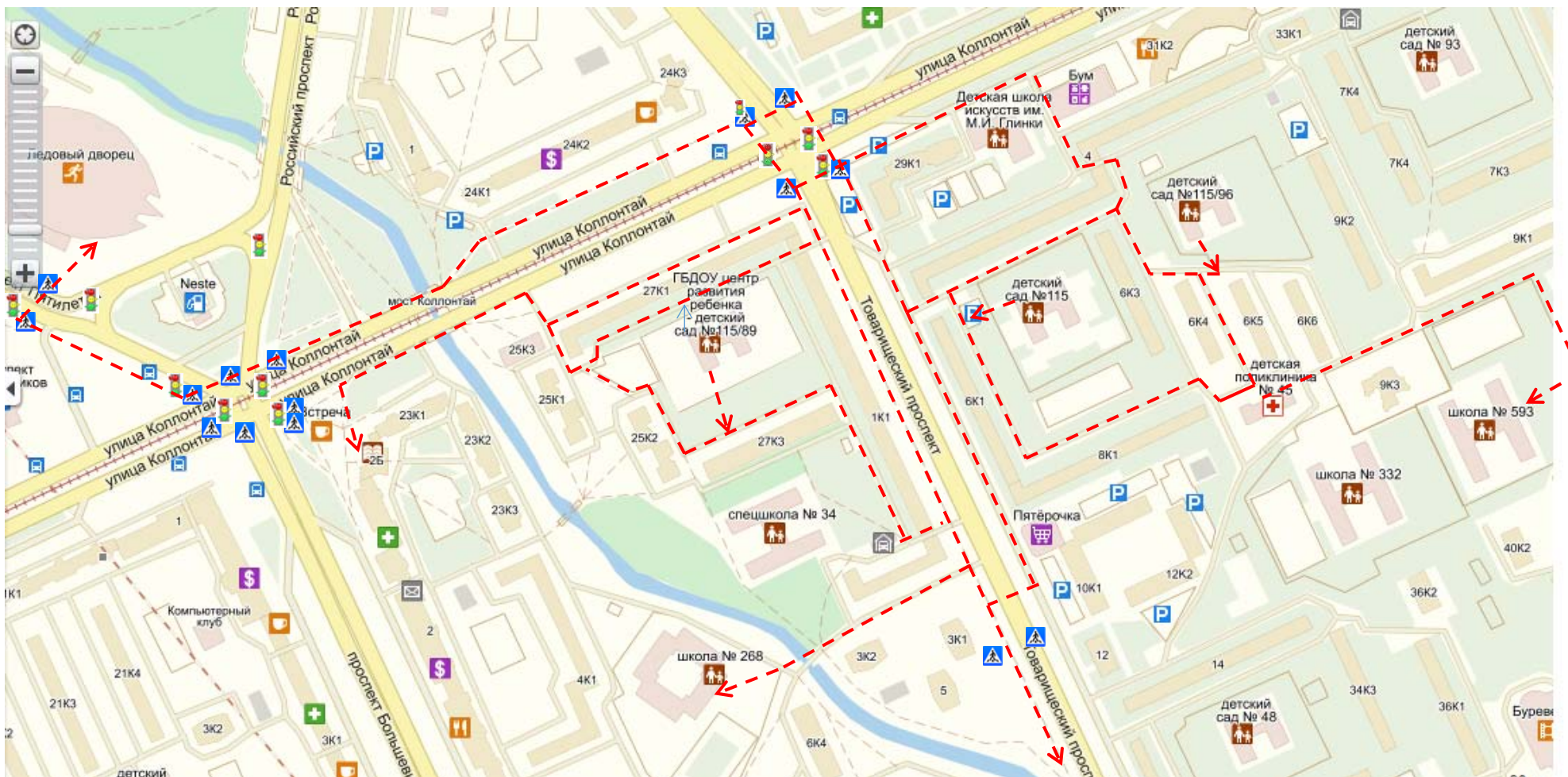
	Жилая застройка
	Проезжая часть и пути движения транспортных средств
	Тротуар и дороги дворовых территорий
	Искусственная неровность
	Места парковок транспортных средств
	Наземный пешеходный переход
	Ограждение территории ГБДОУ
	Направления движения трамваев
	Направление движения транспортных средств
	Направление движения детей от остановок маршрутных транспортных средств и от мест остановок частных транспортных средств
	Место остановки автобуса или троллейбуса
	Место остановки трамвая
	Пешеходный переход
	Знак «Дети»
	Знаки «Главная дорога» и «Конец главной дороги»
	Знак «Уступи дорогу»
	Перекрестки и пешеходные переходы, оборудованные светофорами

Схема организации дорожного движения в непосредственной близости от образовательного учреждения с размещением соответствующих технических средств, маршруты движения детей и расположение парковочных мест

ул. Коллонтай, д.27, корп.2, литер А



Маршруты движения организованных групп детей от зданий ГБДОУ №115 к наиболее часто посещаемым объектам в ходе учебного процесса
(библиотека, парк, спортивно-оздоровительный комплекс, школа)



---> - направление безопасного движения групп детей к библиотеке, спортивно-развлекательному комплексу, парку, школам №593 №268



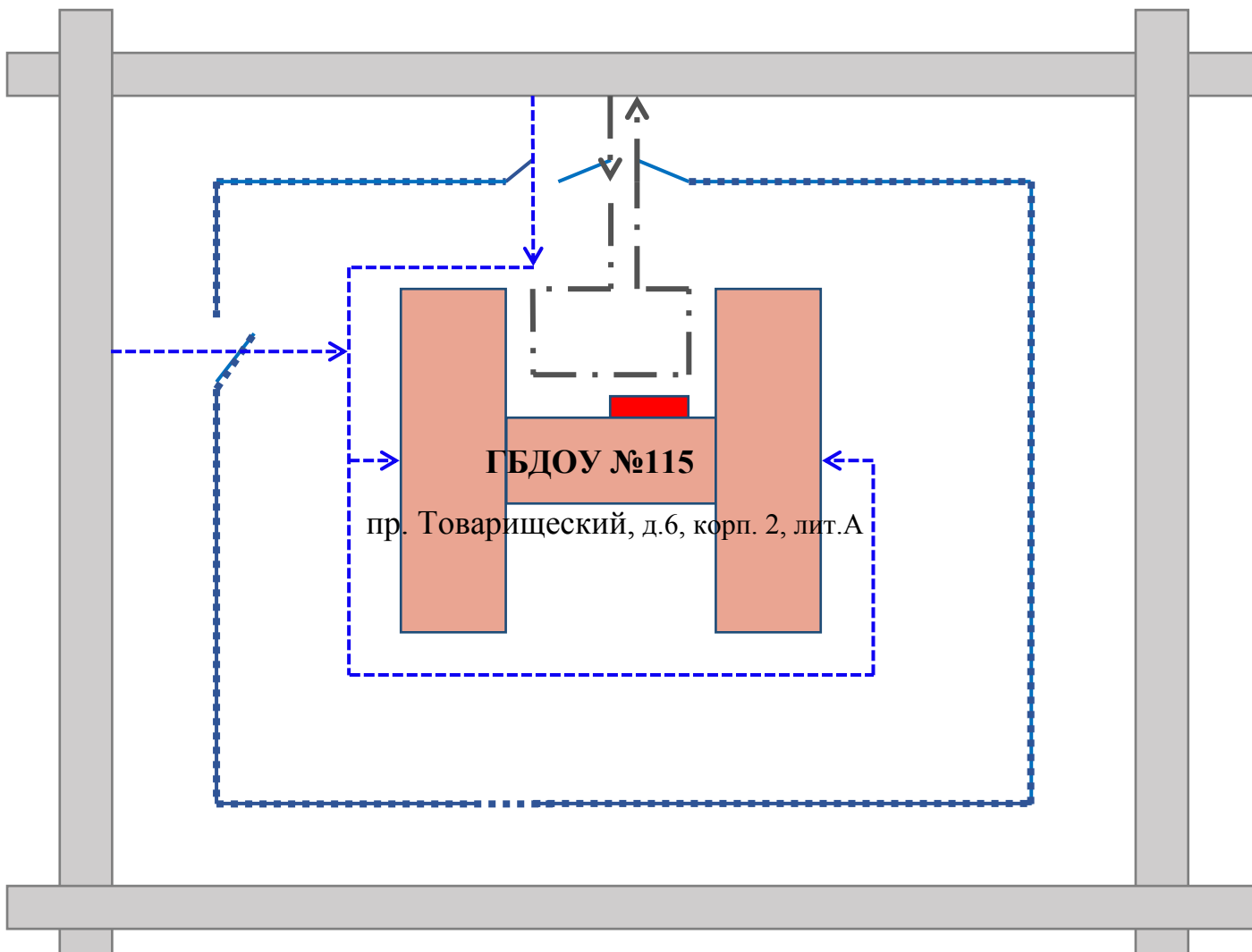
- пешеходный переход








- перекрестки и пешеходные переходы, оборудованные светофорами

Пути движения транспортных средств к местам разгрузки/погрузки и рекомендуемые пути передвижения детей по территории образовательного учреждения

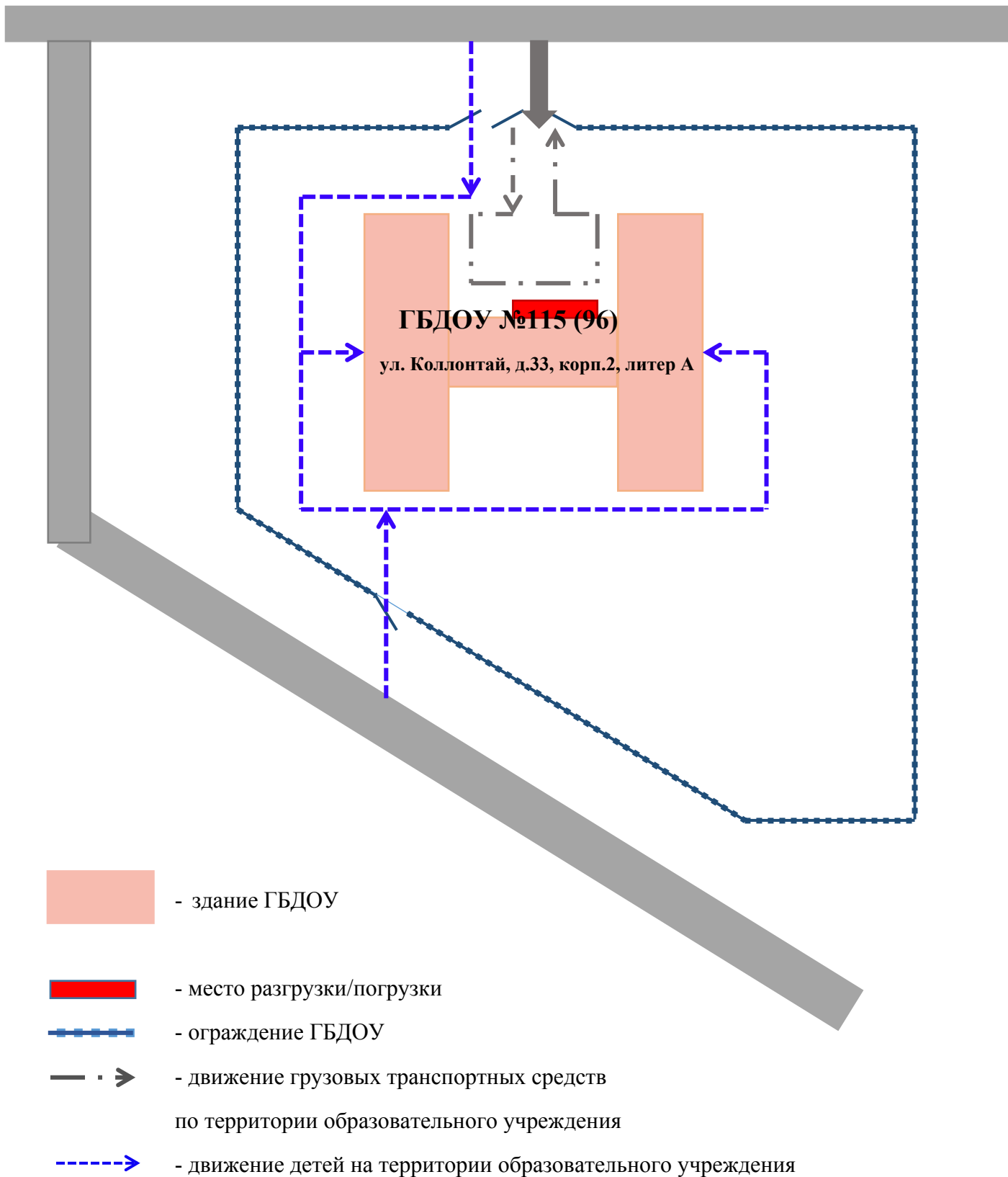
(пр. Товарищеский дом 6, корпус 2, литер А)



-  - здание ГБДОУ
-  - место разгрузки/погрузки
-  - ограждение ГБДОУ
-  - движение грузовых транспортных средств по территории образовательного учреждения
-  - движение детей на территории образовательного учреждения


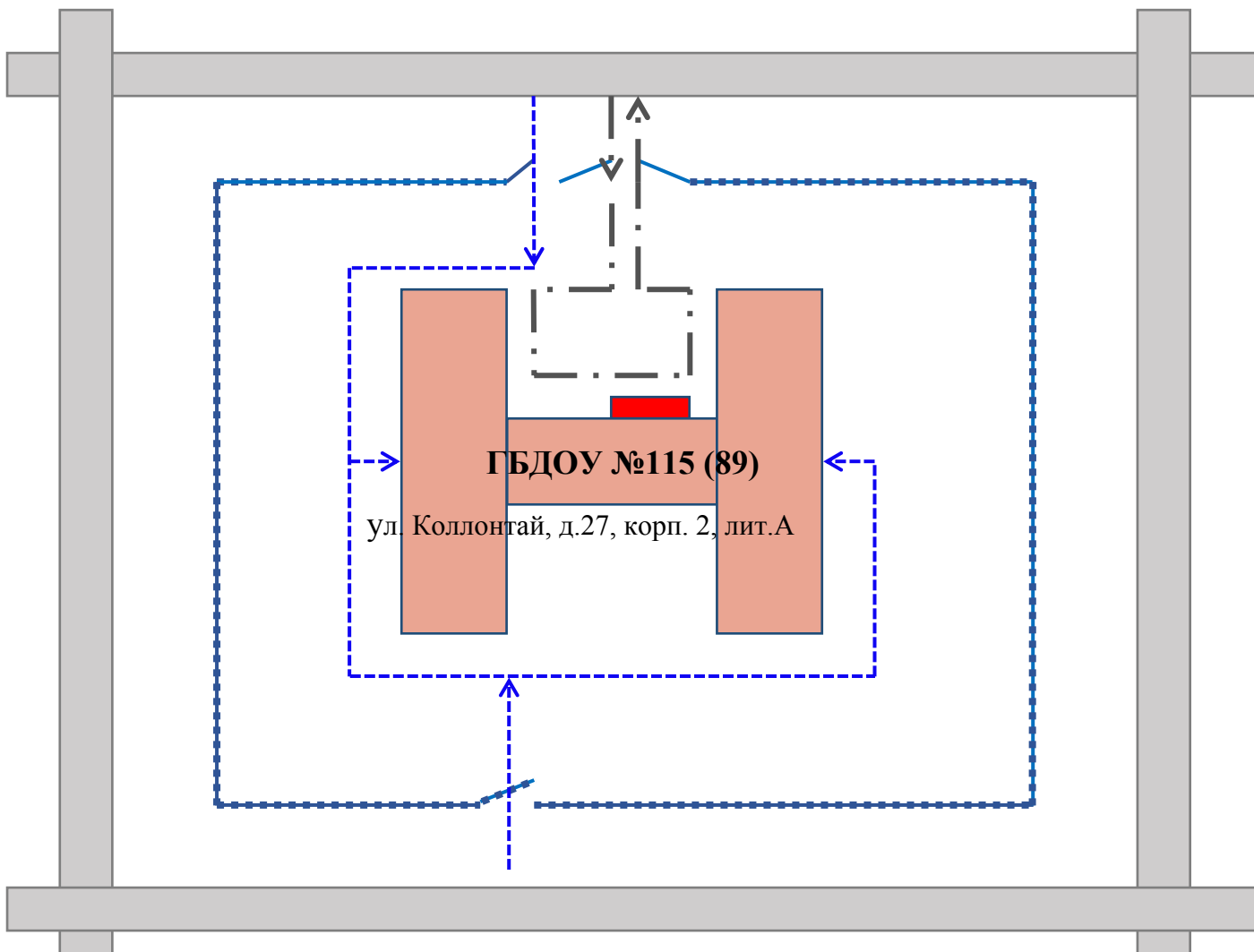
Пути движения транспортных средств к местам разгрузки/погрузки и рекомендуемые пути передвижения детей по территории образовательного учреждения

(ул. Коллонтай, дом 33, корпус 2, литер А)



Пути движения транспортных средств к местам разгрузки/погрузки и рекомендуемые пути передвижения детей по территории образовательного учреждения

(ул. Коллонтай, дом 27, корпус 2, литер А)



- здание ГБОУ



- место разгрузки/погрузки



- ограждение ГБОУ



- движение грузовых транспортных средств
по территории образовательного учреждения



- движение детей на территории образовательного учреждения